
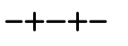



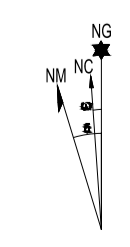


-  Límite de Comunidad Autónoma
-  Límite de Provincia
-  Límite de Municipios
-  Envolvente de Servidumbres de la Operación de Aeronaves
-  Envolvente de Servidumbres de Aeródromo y Radioeléctricas



Datum ETRS89, Proyección UTM Huso 30  
 Datos para el Punto de Referencia  
 Valor estimado de la declinación magnética para el  
 1 de Enero de 2011  $\delta = 1^{\circ} 35'$  Oeste  
 La variación anual de la declinación es de 7,1' hacia el Este  
 Convergencia de la cuadrícula  $\omega = - 0^{\circ} 28' 11,59''$   
 Factor de escala = 0,999658638



 SECRETARÍA GENERAL DE TRANSPORTE DIRECCIÓN GENERAL DE AVIACIÓN CIVIL		 <b>AEROPUERTO FEDERICO GARCÍA LORCA</b> GRANADA-JAÉN			
				REAL DECRETO 731/2015 DE MODIFICACIÓN DE SERVIDUMBRES AERONÁUTICAS	
CALCULADO DIBUJADO COMPROBADO PROYECTADO DIRIGIDO		<b>TÉRMINOS MUNICIPALES</b> <b>AFECTADOS POR LAS SERVIDUMBRES</b>			
HOJA Nº	PLANO Nº	EDICIÓN	FECHA	ESCALA	SUSTITUYE A
1	1		Agosto 2015	1:100.000 (A1)	