
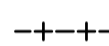


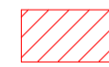


-  Límite de Comunidad Autónoma
-  Límite de Provincia
-  Límite de Municipios
-  Envolverte de Servidumbres de la Operación de Aeronaves
-  Envolverte de Servidumbres de Aeródromo y Radioeléctricas



Proyección UTM. Datum REGCAN 95. Huso 28.  
 Datos para el Punto de Referencia del Aeropuerto  
 Valor estimado de la declinación magnética para el  
 1 de Enero de 2011  $\delta = 6^{\circ} 33'$  Oeste  
 La variación anual de la declinación es de 7' hacia el Este  
 Convergencia de la cuadrícula  $\omega = -1^{\circ} 20' 52,99''$   
 Factor de escala = 1,00059793



 SECRETARÍA GENERAL DE TRANSPORTE DIRECCIÓN GENERAL DE AVIACIÓN CIVIL		 <b>AEROPUERTO DE EL HIERRO</b>		
		REAL DECRETO 730/2015 DE MODIFICACIÓN DE SERVIDUMBRES AERONÁUTICAS		
CALCULADO DIBUJADO COMPROBADO PROYECTADO DIRIGIDO		<b>TÉRMINOS MUNICIPALES          AFECTADOS POR LAS SERVIDUMBRES</b>		
HOJA Nº	PLANO Nº	EDICIÓN	FECHA	ESCALA
1	1		Agosto 2015	1:100.000
SUSTITUYE A				