
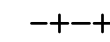



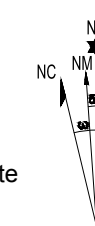


-  Límite de Comunidad Autónoma
-  Límite de Provincia
-  Límite de Municipios
-  Envlovente de Servidumbres de la Operación de Aeronaves
-  Envlovente de Servidumbres de Aeródromo y Radioeléctricas



Datum ETRS89. Proyección UTM Huso 31
 Datos para el Punto de Referencia (PR)
 Valor estimado de la declinación magnética para el
 1 de Enero de 2012 $\delta = 0^{\circ} 2'$ Oeste
 La variación anual de la declinación es de 6,4' hacia el Este
 Convergencia de la cuadrícula $\omega = -1^{\circ} 1' 16,29''$
 Factor de escala = 0,999845243



 SECRETARÍA GENERAL DE TRANSPORTE DIRECCIÓN GENERAL DE AVIACIÓN CIVIL		 AEROPUERTO DE IBIZA	
		REAL DECRETO 732/2015 DE MODIFICACIÓN DE SERVIDUMBRES AERONÁUTICAS	
CALCULADO		TÉRMINOS MUNICIPALES AFECTADOS POR LAS SERVIDUMBRES	
DIBUJADO		DIRIGIDO	
HOJA Nº 1	PLANO Nº 1	EDICIÓN	FECHA Agosto 2015
ESCALA 1:100.000 (A1)		SUSTITUYE A	