

Contorno delimitador Servidumbres Operativas








Zona 1A

Zona 1B

Zona 1C

Contorno delimitador Servidumbres Aeródromo -Radioeléctricas

**LEYENDA**

-  Término municipal Burgos.
-  Zonas de estudio pormenorizadas de exenciones.
-  Contorno delimitador superficies aeronáuticas de aeródromo-radioeléctricas del aeropuerto de Burgos.
-  Contorno delimitador servidumbres aeronáuticas operativas del aeropuerto de Burgos.
-  Zona no exenta.
-  Zona exenta.
-  Zona Fuera de Servidumbres Aeronáuticas.

Datum ETRS89. Proyección UTM Huso 30  
 Datos para el Punto de Referencia del Aeropuerto  
 42° 21' 26.60" N, 03° 36' 49.100" W  
 Valor estimado de la declinación magnética para el  
 1 de enero de 2010:  $\delta = 0^{\circ} 29'$  Oeste  
 La variación anual de la declinación es de 8.4' hacia el Este  
 Convergencia de la cuadrícula:  $\gamma = -0^{\circ} 24' 48''$   
 Factor de escala = 0,99963142



 AGENCIA ESTADAL DE SEGURIDAD AEREA		DIRECCIÓN DE AEROPUERTOS Y SEGURIDAD DE AVIACIÓN CIVIL
PLANO N°	1/4	<b>AEROPUERTO DE BURGOS</b>
FECHA	ABRIL 2026	PLANO DE DELIMITACIÓN DE LAS ZONAS DE EXENCIONES
ESCALA	1:150.000	TÉRMINO MUNICIPAL BURGOS