







<i>Leyenda actividad</i>	
Cod.	Actividad

2.1	Vuelos de prueba de producción y mantenimiento.
2.2	Vuelos de demostración no abiertos al público.
2.3	Vuelos para programas de investigación, realizados por cuenta de quien gestione el programa en los que se trate de demostrar la viabilidad de realizar determinada actividad con aeronaves pilotadas por control remoto.
2.4	Vuelos de desarrollo en los que se trate de poner a punto las técnicas y procedimientos para realizar una determinada actividad con aeronaves pilotadas por control remoto (RPA), previos a la puesta en producción de esa actividad).
2.5	Vuelos de I+D (de fabricantes u otras entidades, organizaciones, organismos, instituciones o centros tecnológicos, para desarrollo de nuevos RPAS y sus componentes) por control remoto (RPA) o de los elementos que configuran el RPAS.
2.6	Vigilancia aduanera en nombre de organismo público.
2.7	Búsqueda y Salvamento (SAR).
2.8	Lucha contra incendios (LCI).
2.9	Control fronterizo.
2.10	Vigilancia costera.
2.11	Actividades de policía en nombre de organismo público.
2.12	Otras actividades.

<i>Leyenda autorización</i>	
Icono	Descripción

	Operaciones con aeronaves de MTOW mayor de 25 kg
	Operaciones en aglomeraciones de edificios
	Operaciones en espacio aéreo controlado y/o FIZ
	Operaciones nocturnas
	BVLOS > 2 KG
	Vuelos experimentales



OPS-EN157A-21

**DIRECCIÓN GENERAL DE SEGURIDAD Y
EMERGENCIAS GOBIERNO DE CANARIAS**



Operaciones aéreas especializadas

Actividad/vuelos: 2.7 y 2.8

Validez: Indefinida

Escenario: ESPACIO AÉREO CONTROLADO
FIZ
NOCTURNO

Condiciones operacionales:

Proveedor ATS:

ENAIRE
SAERCO
Fuera de entorno aeroportuario (def. Ap.S)

ARCID : GESGC##
Callsign: TIERRA##

VLOS

Altura máxima:

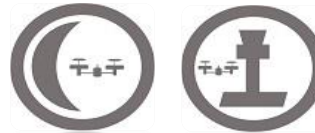
300ft (100m) en Nocturno
400ft (120m) en Diurno

RPAS:

MATRICE 210
MAVIC 2 ENTERPRISE DUAL

OPS-EN057C-22

RM DRONES S.L



Operaciones aéreas especializadas

Actividad/vuelos: 2.7 y 2.8

Validez: Indefinida

Escenario: ESPACIO AÉREO
CONTROLADO
FIZ
NOCTURNO

Condiciones operacionales: VLOS

Proveedor ATS:

ENAIRE M.D (B.A. TORREJÓN-LETO)
FERRONATS M.D (B.A. LEÓN-LELN)
SAERCO M.D (B.A. TALAVERA-LEBZ)
M.D (B.A. SAN JAVIER-LELC) M.D (B.A. MORÓN-LEMO)
M.D (B.A. VILLANUBLA-LEVD) M.D (B.A. POLLENSA-LEPO)
M.D (B.A. MATACAN-LESA) M.D (B.A. ARMILLA-LEGA)
M.D (B.A. GETAFE-LEGT) M.D (B.A. ARGONCILLO)
M.D (B.A. ZARAGOZA-LEZG) M.D (B.A. ROTA-LERT)
M.D (B.A. ALBACETE-LEBA) Aeroport de Catalunya
M.D (B.A.ALCANTARILLA-LERI)

Fuera de entorno aeroportuario (def. Ap.S)

Altura máxima: 120m diurno y 90m nocturno

RPAS:

ANAFI MAVIC 2 PRO DRONEOCTO XL
MAVIC MINI PHANTOM 4
DRONEHEXA AG (no volar > 100ft (30m))