Proyecto	ESTUDIO DE IMPACTO AMBIENTAL DEL PROYECTO AERÓDROMO DE USO RESTRINGIDO DE FRESNO DE LOSA EN VALLE DE LOSA (BURGOS)
Título del plano	ORTOFOTO (PNOA) Y UBICACIÓN
Fecha	Febrero de 2021
Nº de plano	01 — HOJA 1 DE 1
Escala	1:5.000 — 0 25 50 75 100 m
Promotor	JOSÉ MARÍA IBARGÜEN PÉREZ
Consultor	ALBUREN CONSULTORÍA MEDIOAMBIENTAL, S.L.

ETRS89 / UTM zone 30N

Leyenda

Proyecto Aeródromo

- Balizamiento
- Manga de viento
- Pista 300m
- Plataforma y rodadura

Geología

- Alternancia de margas y calizas. Fm. Valle de Losa
- Margas con Micraster

Proyecto	ESTUDIO DE IMPACTO AMBIENTAL DEL PROYECTO AERÓDROMO DE USO RESTRINGIDO DE FRESNO DE LOSA EN VALLE DE LOSA (BURGOS)
Título del plano	GEOLOGÍA
Fecha	Febrero de 2021
Nº de plano	02 — HOJA 1 DE 1
Escala	1:5.000 — 0 25 50 75 100 m
Promotor	JOSÉ MARÍA IBARGÜEN PÉREZ
Consultor	ALBUREN CONSULTORÍA MEDIOAMBIENTAL, S.L.

ETRS89 / UTM zone 30N

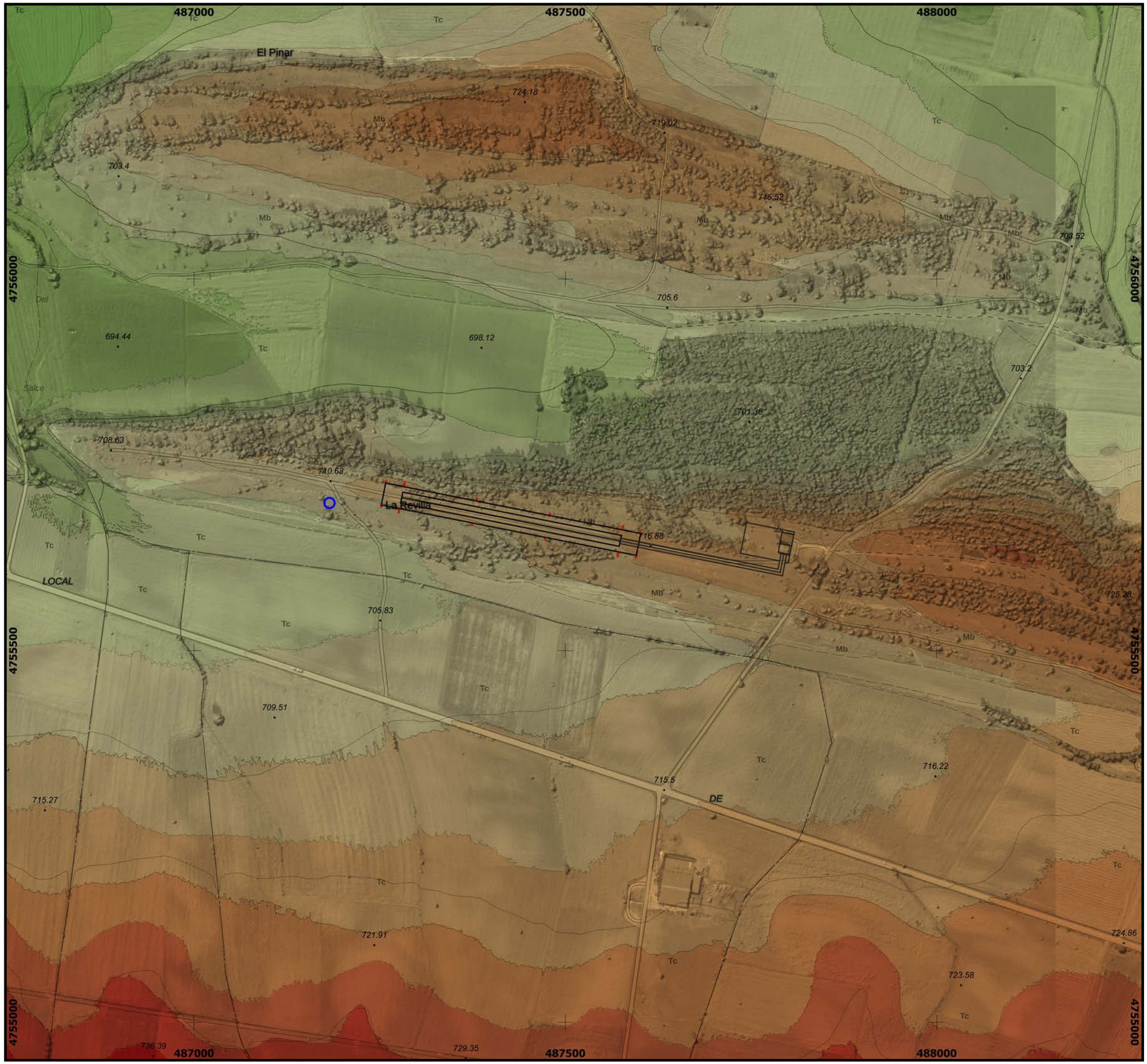

ETRS89 / UTM zone 30N

Leyenda

Proyecto Aeródromo

- Balizamiento
- Manga de viento
- Pista 300m
- Plataforma y rodadura

Hipsometría

- <= 675 m.
- 675 - 680 m.
- 680 - 685 m.
- 685 - 690 m.
- 690 - 695 m.
- 695 - 700 m.
- 700 - 705 m.
- 705 - 710 m.
- 710 - 715 m.
- 715 - 720 m.
- 720 - 725 m.
- 725 - 730 m.
- 730 - 735 m.
- > 735 m.

Proyecto	ESTUDIO DE IMPACTO AMBIENTAL DEL PROYECTO AERÓDROMO DE USO RESTRINGIDO DE FRESNO DE LOSA EN VALLE DE LOSA (BURGOS)		
Título del plano	HIPSOMETRÍA		
Fecha: Febrero de 2021	Nº de plano: 03 HOJA 1 DE 1	Escala: 1:5.000	0 25 50 75 100 m
Promotor: JOSÉ MARÍA IBARGÜEN PÉREZ		Consultor: ALBUREN CONSULTORÍA MEDIOAMBIENTAL, S.L.	



Leyenda

Proyecto Aeródromo

- Balizamiento
- Manga de viento
- Pista 300m
- Plataforma y rodadura

Pendientes

- <= 3 º
- 3 - 6 º
- 6 - 9 º
- 9 - 13 º
- 13 - 16 º
- 16 - 19 º
- 19 - 22 º
- > 22 º

Proyecto	ESTUDIO DE IMPACTO AMBIENTAL DEL PROYECTO AERÓDROMO DE USO RESTRINGIDO DE FRESNO DE LOSA EN VALLE DE LOSA (BURGOS)
Título del plano	PENDIENTES
Fecha	Febrero de 2021
Nº de plano	04 — HOJA 1 DE 1
Escala	1:5.000 — 0 25 50 75 100 m
Promotor	JOSÉ MARÍA IBARGÜEN PÉREZ
Consultor	ALBUREN CONSULTORÍA MEDIOAMBIENTAL, S.L.

ETRS89 / UTM zone 30N

Leyenda

Proyecto Aeródromo

- Balizamiento
- Manga de viento
- Pista 300m
- Plataforma y rodadura

Edafología

- Cambisol calcárico
- Fluvisol calcárico
- Leptosol lítico

Proyecto	ESTUDIO DE IMPACTO AMBIENTAL DEL PROYECTO AERÓDROMO DE USO RESTRINGIDO DE FRESNO DE LOSA EN VALLE DE LOSA (BURGOS)
Título del plano	EDAFOLOGÍA
Fecha	Febrero de 2021
Nº de plano	05 — HOJA 1 DE 1
Escala	1:5.000 — 0 25 50 75 100 m
Promotor	JOSÉ MARÍA IBARGÜEN PÉREZ
Consultor	ALBUREN CONSULTORÍA MEDIOAMBIENTAL, S.L.

ETRS89 / UTM zone 30N

Leyenda

Proyecto Aeródromo

- Balizamiento
- Manga de viento
- Pista 300m
- Plataforma y rodadura

Red Fluvial

- Red Fluvial

Proyecto	ESTUDIO DE IMPACTO AMBIENTAL DEL PROYECTO AERÓDROMO DE USO RESTRINGIDO DE FRESNO DE LOSA EN VALLE DE LOSA (BURGOS)
Título del plano	HIDROLOGÍA
Fecha	Febrero de 2021
Nº de plano	06 — HOJA 1 DE 1
Escala	1:5.000 — 0 25 50 75 100 m
Promotor	JOSÉ MARÍA IBARGÜEN PÉREZ
Consultor	ALBUREN CONSULTORÍA MEDIOAMBIENTAL, S.L.

ETRS89 / UTM zone 30N



ETRS89 / UTM zone 30N

Leyenda

Proyecto Aeródromo

- Balizamiento
- Manga de viento
- Pista 300m
- Plataforma y rodadura

Erosión

Erosión Potencial (raster)

- 0 - 5
- 5 - 10
- 10 - 25
- 25 - 50
- 50 - 100
- 100 - 200
- > 200
- Láminas de agua superficiales y humedales
- Superficies artificiales

Proyecto	ESTUDIO DE IMPACTO AMBIENTAL DEL PROYECTO AERÓDROMO DE USO RESTRINGIDO DE FRESNO DE LOSA EN VALLE DE LOSA (BURGOS)
Título del plano	EROSIÓN POTENCIAL
Fecha	Febrero de 2021
Nº de plano	07 — HOJA 1 DE 1
Escala	1:5.000 — 0 25 50 75 100 m
Promotor	JOSÉ MARÍA IBARGÜEN PÉREZ
Consultor	ALBUREN CONSULTORÍA MEDIOAMBIENTAL, S.L.

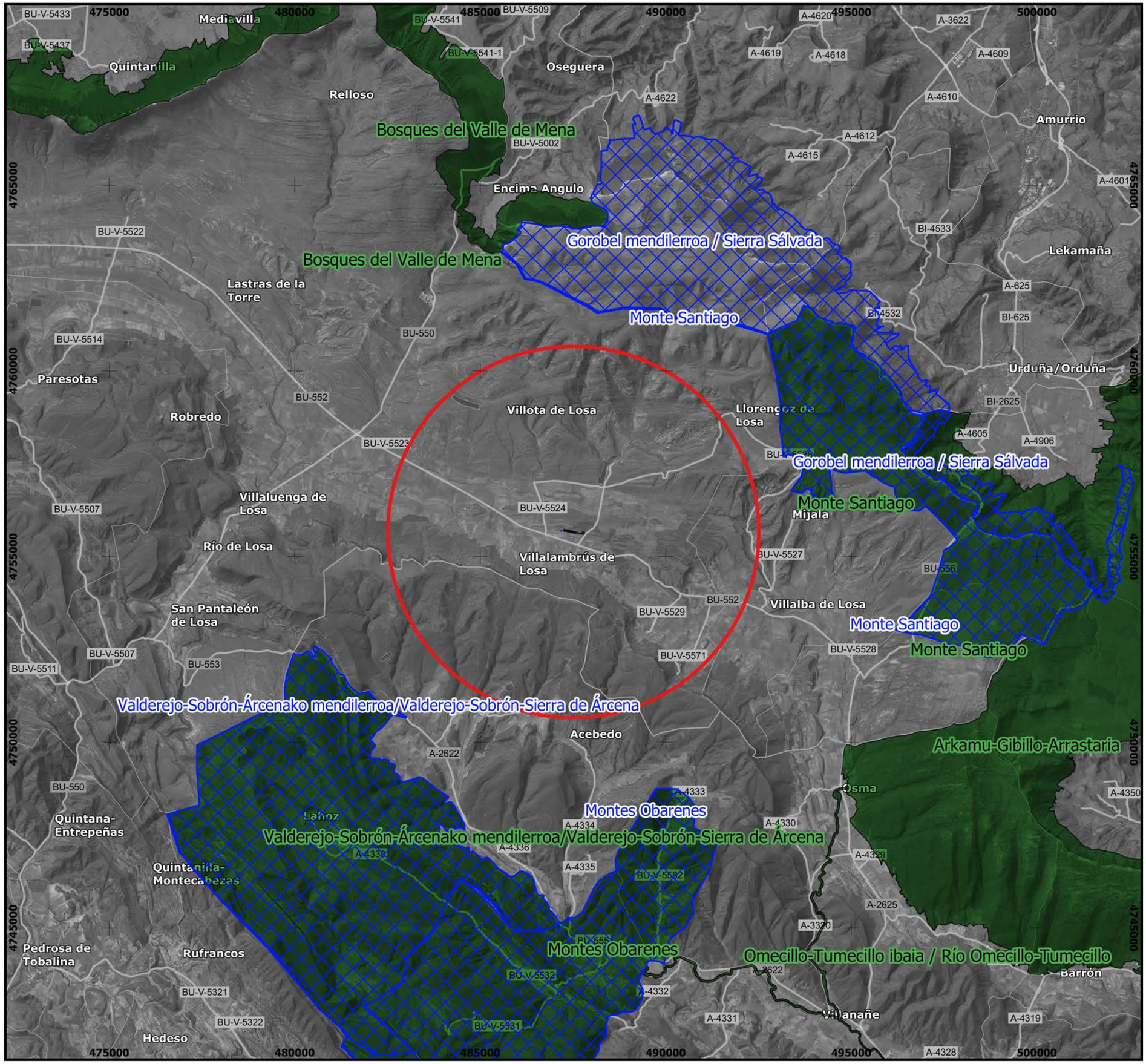

ETRS89 / UTM zone 30N

Leyenda

Proyecto Aeródromo

- Balizamiento
- Manga de viento
- Pista 300m
- Plataforma y rodadura
- Zona de influencia (radio 5 km)
- Red Natura 2000 - ZEPA
- Red Natura 2000 - ZEC

Proyecto	ESTUDIO DE IMPACTO AMBIENTAL DEL PROYECTO AERÓDROMO DE USO RESTRINGIDO DE FRESNO DE LOSA EN VALLE DE LOSA (BURGOS)
Título del plano	RED NATURA 2000
Fecha	Febrero de 2021
Nº de plano	08 — HOJA 1 DE 1
Escala	1:100.000 (0 – 1 – 2 km)
Promotor	JOSÉ MARÍA IBARGÜEN PÉREZ
Consultor	ALBUREN CONSULTORÍA MEDIOAMBIENTAL, S.L.

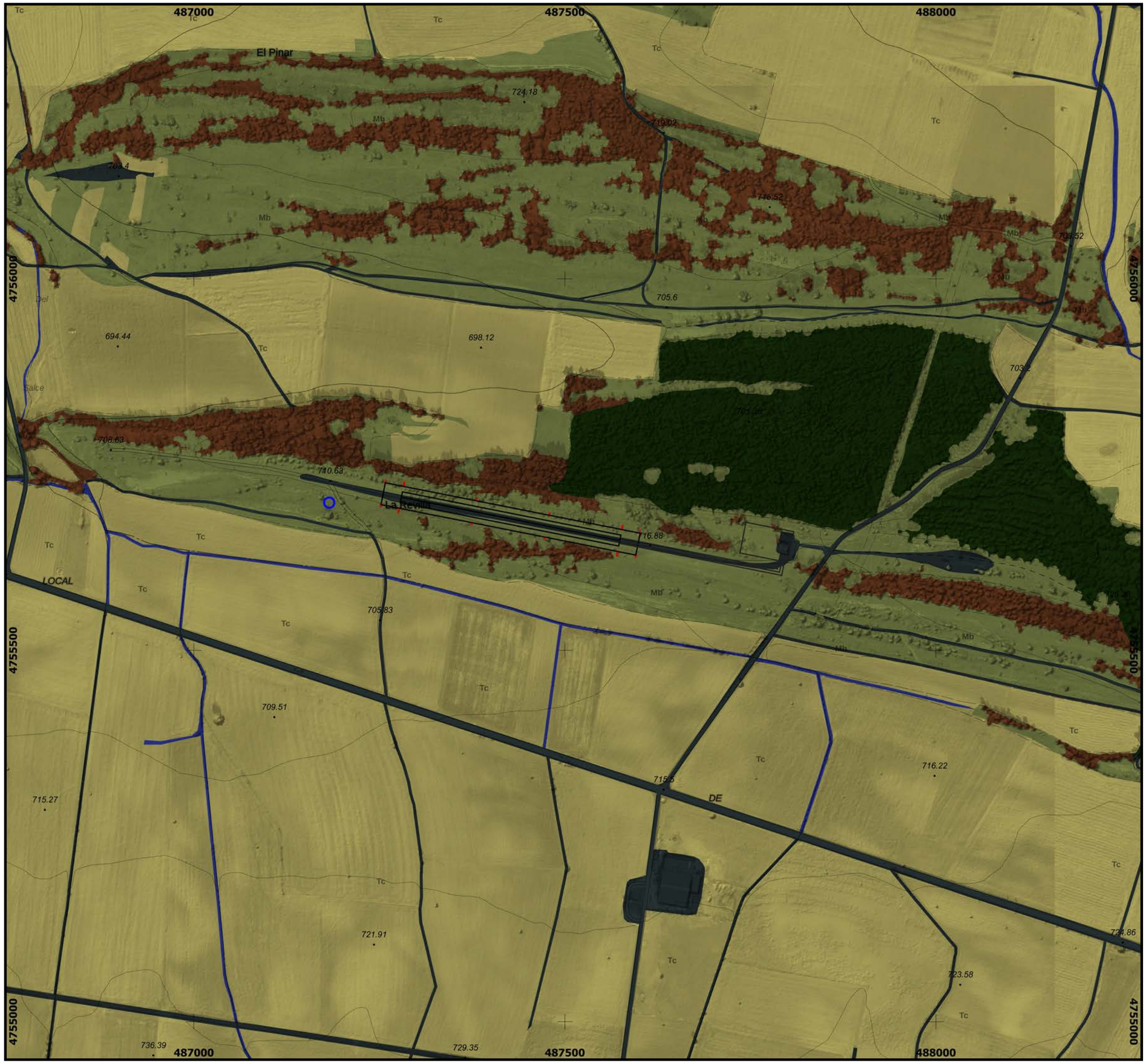

Leyenda

Proyecto Aeródromo

- Balizamiento
- Manga de viento
- Pista 300m
- Plataforma y rodadura

Vegetación

- Arbustos y matorrales ligados al agua
- Bosque de coníferas
- Cultivos
- Pasto arbustivo
- Quejigares
- Vegetación ruderal nitrófila y/o zonas sin vegetación

Proyecto	ESTUDIO DE IMPACTO AMBIENTAL DEL PROYECTO AERÓDROMO DE USO RESTRINGIDO DE FRESNO DE LOSA EN VALLE DE LOSA (BURGOS)
Título del plano	VEGETACIÓN
Fecha	Febrero de 2021
Nº de plano	09 — HOJA 1 DE 1
Escala	1:5.000 — 0 25 50 75 100 m
Promotor	JOSÉ MARÍA IBARGÜEN PÉREZ
Consultor	ALBUREN CONSULTORÍA MEDIOAMBIENTAL, S.L.

ETRS89 / UTM zone 30N

Leyenda

Proyecto Aeródromo

- Balizamiento
- Manga de viento
- Pista 300m
- Plataforma y rodadura

Paisaje

- Agrícola de secano
- Mosaico agrícola de secano con matorral
- Mosaico forestal matorral
- Plantaciones forestales

Proyecto	ESTUDIO DE IMPACTO AMBIENTAL DEL PROYECTO AERÓDROMO DE USO RESTRINGIDO DE FRESNO DE LOSA EN VALLE DE LOSA (BURGOS)
Título del plano	UNIDADES HOMOGÉNEAS DE PAISAJE
Fecha	Febrero de 2021
Nº de plano	10 — HOJA 1 DE 1
Escala	1:5.000 — 0 25 50 75 100 m
Promotor	JOSÉ MARÍA IBARGÜEN PÉREZ
Consultor	ALBUREN CONSULTORÍA MEDIOAMBIENTAL, S.L.

ETRS89 / UTM zone 30N

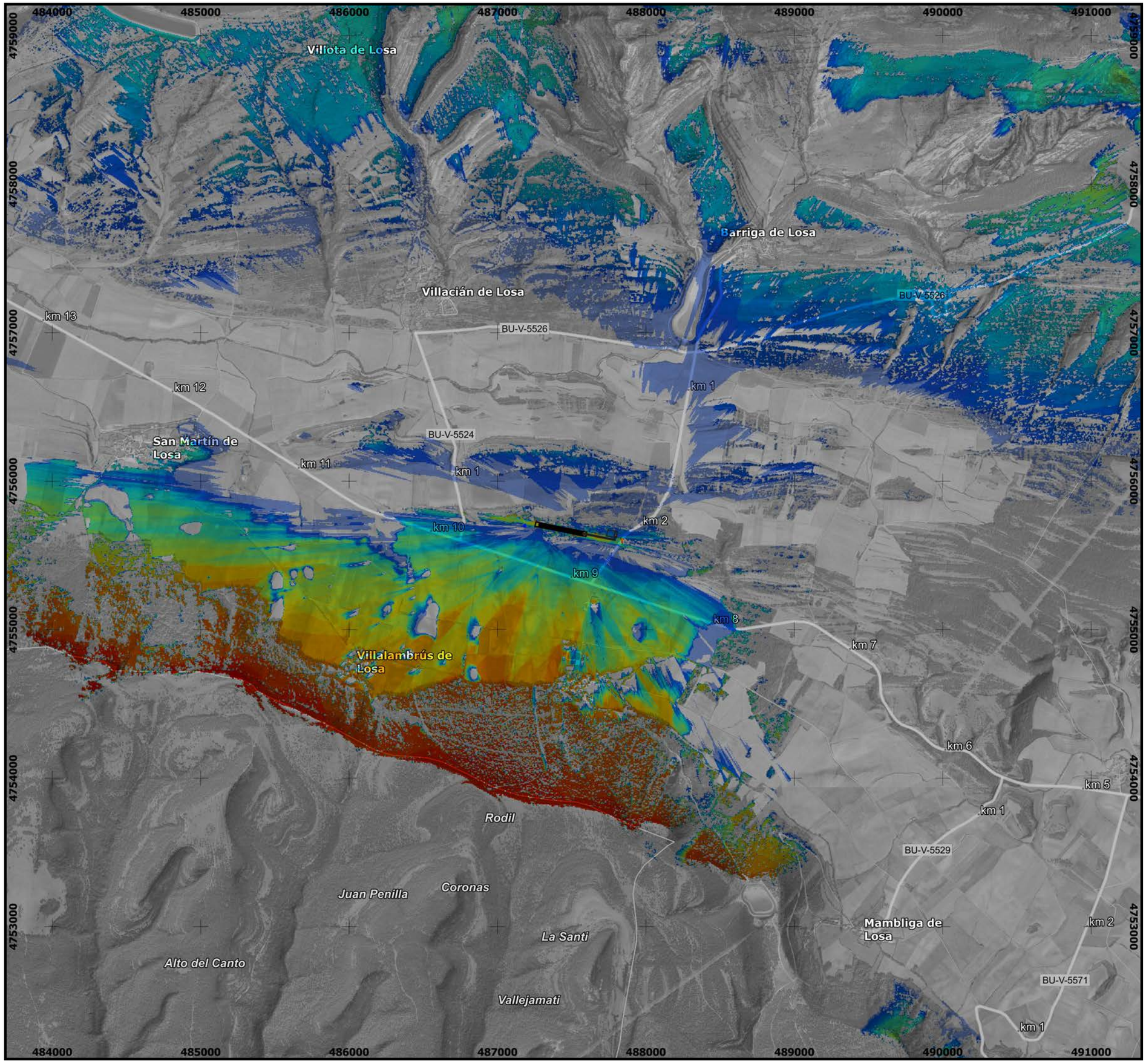

ETRS89 / UTM zone 30N

Leyenda

Proyecto Aeródromo

- Balizamiento
- Manga de viento
- Pista 300m
- Plataforma y rodadura

Intervisibilidad

- 0,0 (No visible)
- 2,2
- 4,4
- 6,6
- 8,8
- 11,0
- 13,2
- 15,4
- 17,6
- 19,8
- 22,0 (Visible al completo)

Proyecto	ESTUDIO DE IMPACTO AMBIENTAL DEL PROYECTO AERÓDROMO DE USO RESTRINGIDO DE FRESNO DE LOSA EN VALLE DE LOSA (BURGOS)
Título del plano	INTERVISIBILIDAD ACTUAL DEL AERÓDROMO
Fecha	Febrero de 2021
Nº de plano	11 — HOJA 1 DE 1
Escala	1:25.000 — 0 0,2 0,4 0,6 km
Promotor	JOSÉ MARÍA IBARGÜEN PÉREZ
Consultor	ALBUREN CONSULTORÍA MEDIOAMBIENTAL, S.L.

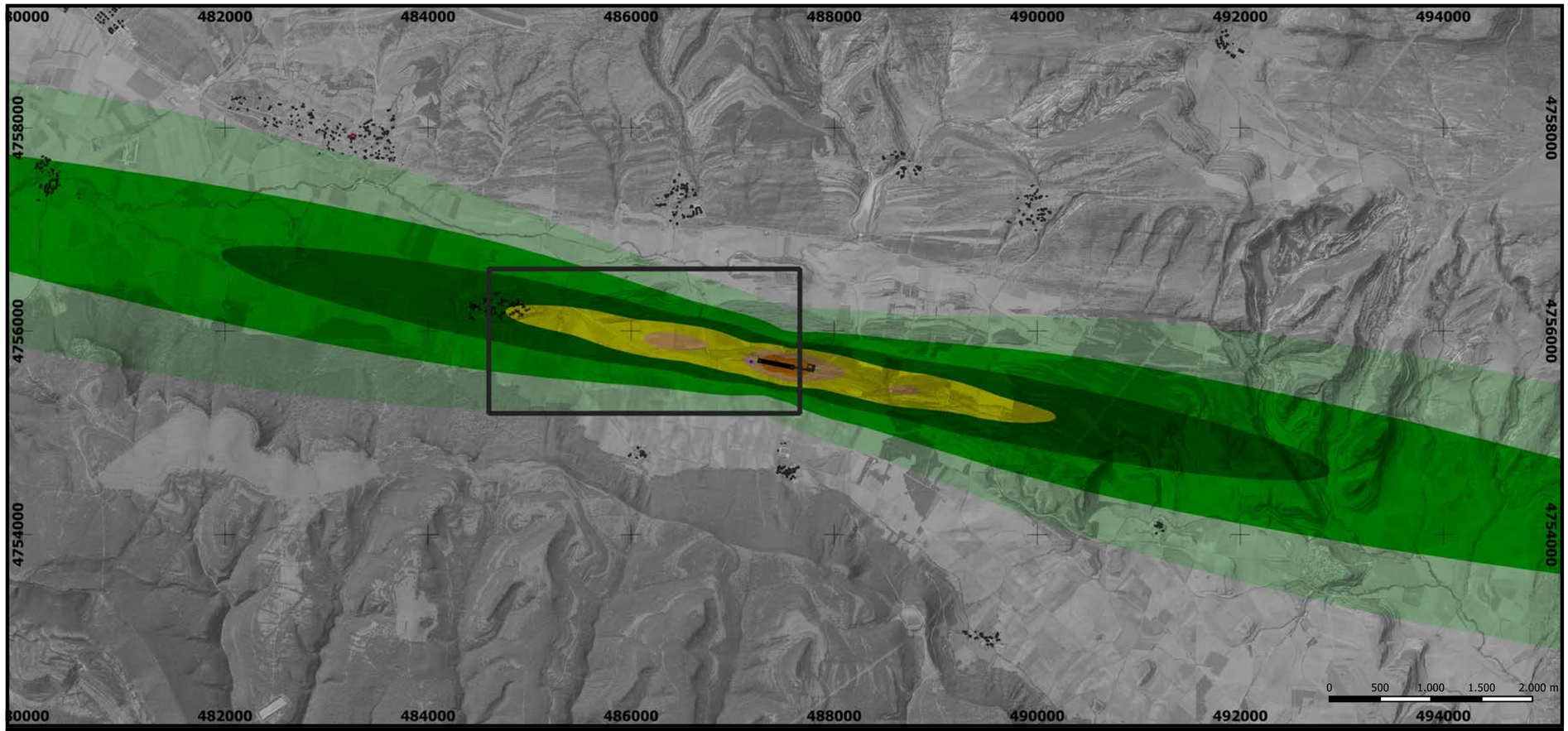

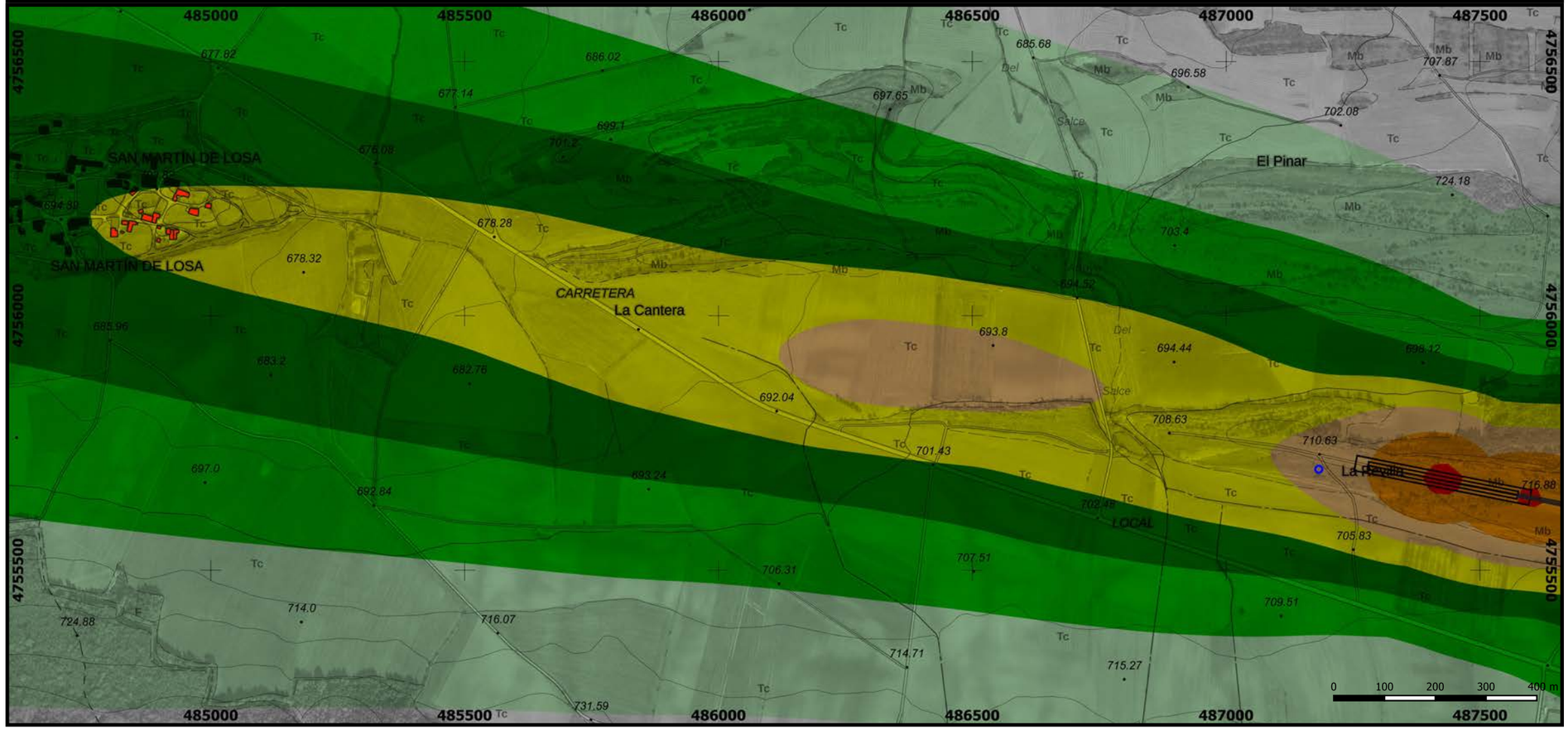

ETRS89 / UTM zone 30N

Leyenda

Proyecto Aeródromo

- Manga de viento
- Pista 300m
- Plataforma y rodadura
- Edificios residenciales (catastro)

Isófonas (dBA). Período diurno

- <35
- 35
- 40
- 45
- 50
- 55
- 60

Proyecto	ESTUDIO DE IMPACTO AMBIENTAL DEL PROYECTO AERÓDROMO DE USO RESTRINGIDO DE FRESNO DE LOSA EN VALLE DE LOSA (BURGOS)
Título del plano	EMISIONES ACÚSTICAS - Laeqd
Fecha	Agosto de 2021
Nº de plano	12 — HOJA 1 DE 1
Escala	VARIAS
Promotor	JOSÉ MARÍA IBARGÜEN PÉREZ
Consultor	ALBUREN CONSULTORÍA MEDIOAMBIENTAL, S.L.

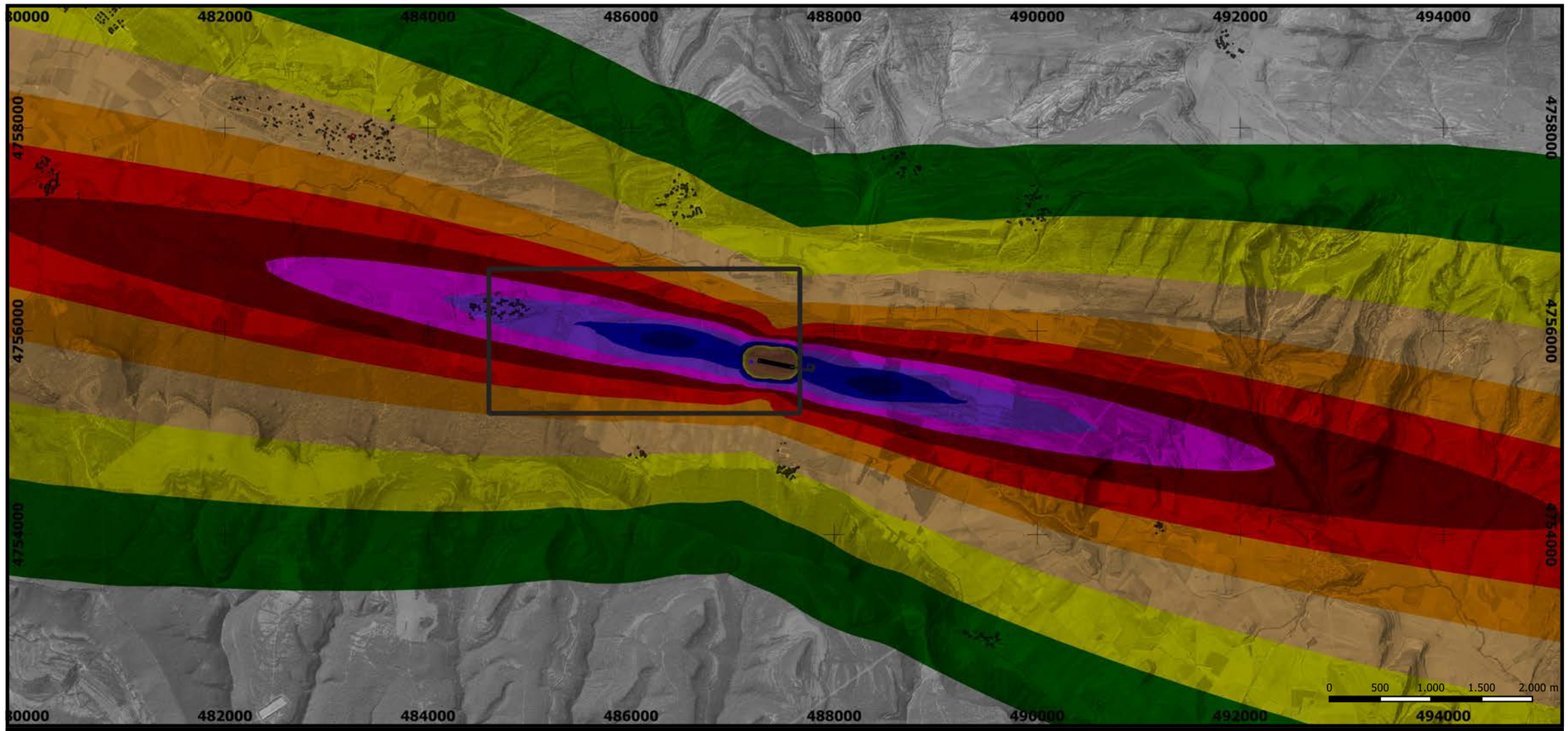

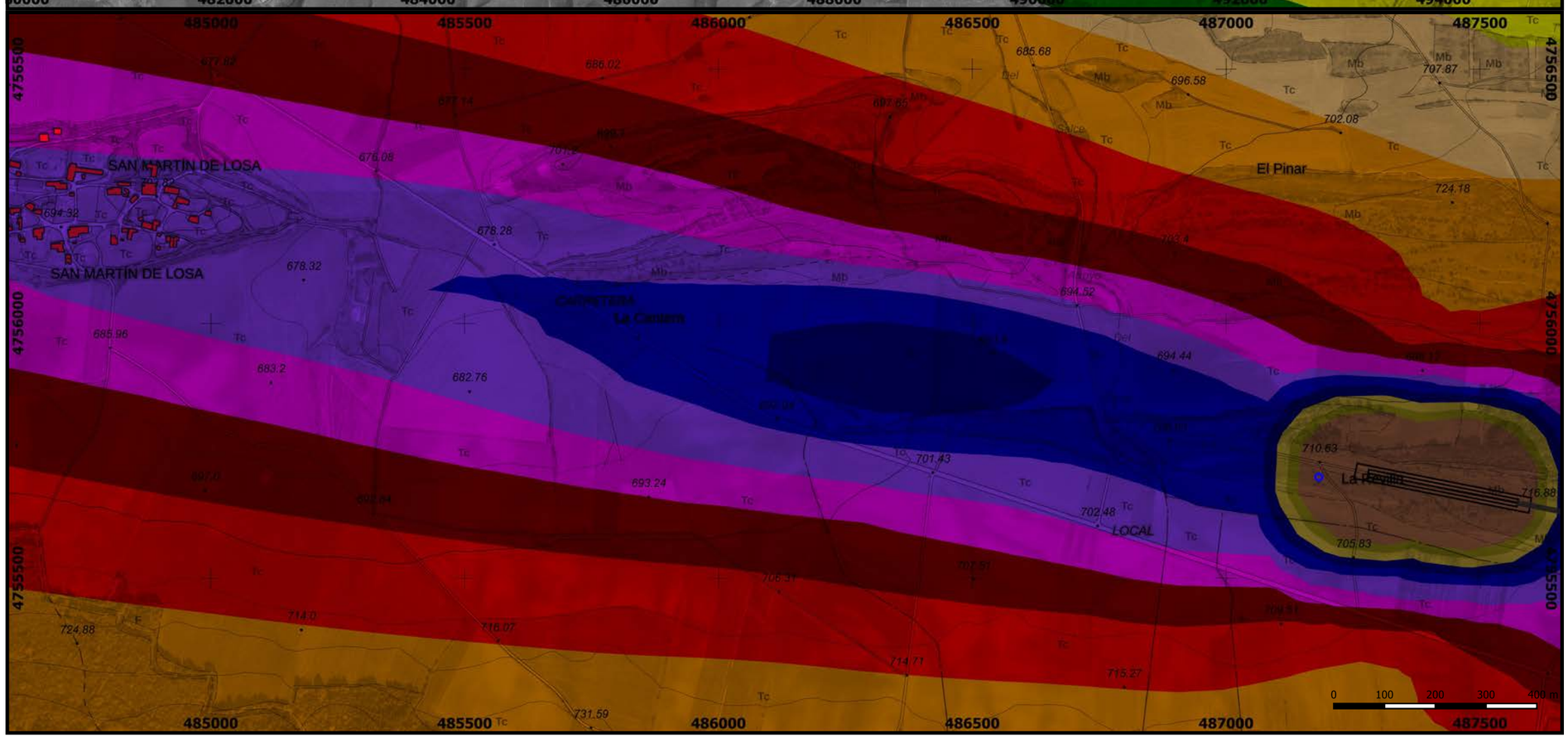

Leyenda

Proyecto Aeródromo

- Manga de viento
- Pista 300m
- Plataforma y rodadura
- Edificios residenciales (catastro)

Isófonas (dBA). Período diurno

- 40
- 45
- 50
- 55
- 60
- 65
- 70
- 75
- 80
- 85
- 90
- 95
- >100

Proyecto	ESTUDIO DE IMPACTO AMBIENTAL DEL PROYECTO AERÓDROMO DE USO RESTRINGIDO DE FRESNO DE LOSA EN VALLE DE LOSA (BURGOS)
Título del plano	EMISIONES ACÚSTICAS - Lamax
Fecha	Agosto de 2021
Nº de plano	13 — HOJA 1 DE 1
Escala	VARIAS
Promotor	JOSÉ MARÍA IBARGÜEN PÉREZ
Consultor	ALBUREN CONSULTORÍA MEDIOAMBIENTAL, S.L.

ETRS89 / UTM zone 30N